

Общество с ограниченной ответственностью
“КРИАН”

**Остановка общественного транспорта
по ул. Южная в с. Ребровка
Магистрального сельского поселения
Омского муниципального района
Омской области**

Проект организации дорожного движения
на период эксплуатации объекта

Проект № 31-20-ОДД

2020г.

Общество с ограниченной ответственностью
"КРИАН"

СОГЛАСОВАНО

" " 20 г.

УТВЕРЖДЕНО

" " 20 г.

**Остановка общественного транспорта
по ул. Южная в с. Ребровка
Магистрального сельского поселения
Омского муниципального района
Омской области**

Проект организации дорожного движения
на период эксплуатации объекта

Проект № 31-20-ОДД



Директор

Тимофеева М. А. Тимофеева

Главный инженер проекта

Крицкая И. Э. Крицкая

2020г.

Взам. инв. №	
Подпись и дата	
Инв. №подл.	

СОДЕРЖАНИЕ

Обозначение	Наименование	Номер страницы
—	Титульный лист	1
31-20-ОДД.ПЗ	Пояснительная записка	3
31-20-ОДД.С	Общие данные по чертежам	5
31-20-ОДД.ПЗ	Ситуационный план	6
31-20-ОДД	Конструкция дорожной одежды	7
31-20-ОДД	Условные обозначения	8
31-20-ОДД	Схема организации дорожного движения	9
31-20-ОДД	Ведомость дорожной разметки	10
31-20-ОДД	Ведомость размещения дорожных знаков	11
31-20-ОДД	Ведомость размещения барьерного ограждения	12
31-20-ОДД	Ведомость размещения пешеходного ограждения	13
31-20-ОДД	Ведомость размещения сигнальных столбиков	14
31-20-ОДД	Ведомость размещения искусственного освещения	15
31-20-ОДД	Ведомость размещения остановочных пунктов	16
31-20-ОДД	Ведомость размещения пешеходных переходов	17
31-20-ОДД	Ведомость наличия светофорных объектов	18
31-20-ОДД	Ведомость размещения пешеходных дорожек	19
31-20-ОДД	Ведомость размещения искусственных неровностей	20
—	Лист согласования проекта	21
—	Техническое задание на проектирование	22
—	Выписка из реестра членов СРО	23

Взам. инв. №	
Подпись и дата	
Име. Неподл.	

Изм.	Кол.уч.	Лист	№ док.	Подп.	Дата
				<i>Макеев</i>	05.02.20
				<i>Крицкая</i>	05.02.20
				<i>Первых</i>	05.02.20
				<i>Сазонова</i>	05.02.20

31-20-ОДД.С

Остановка общественного транспорта по ул. Южная в с. Ребровка Магистрального сельского поселения Омского муниципального района Омской области Содержание альбома	Стадия	Лист	Листов
	Р		
ООО «КРИАН»			

1. Основанием для выполнения проекта организации дорожного движения является обращение и договор №013-20 от 23.01.20, заключенный между ООО "КРИАН" и Администрацией Магистрального сельского поселения Омского муниципального района Омской области.

2. Проект организации дорожного движения выполнен на основании технического задания Администрации Магистрального сельского поселения Омского муниципального района Омской области, ортофотоплана высокого разрешения.

3. Проект организации дорожного движения выполнен в соответствии со следующими документами:

- СП 42.13330.2016 "Градостроительство. Планировка и застройка городских и сельских поселений" Актуализированная редакция СНиП 2.07.01-89* (утв. приказом Министерства строительства и жилищно-коммунального хозяйства РФ от 30 декабря 2016 г. №1034/пр) ;

- Региональные нормативы градостроительного проектирования по Омской области (утв. приказом Министерства строительства и жилищно-коммунального комплекса Омской области от 30 сентября 2008 г. №22-п);

- ГОСТ Р 52290-2004 "Технические средства организации дорожного движения. Знаки дорожные. Общие технические требования";

- ГОСТ Р 52289-2004 "Технические средства организации дорожного движения. Правила применения дорожных знаков, разметки, светофоров, дорожных ограждений, и направляющих устройств";

- ГОСТ Р 51256-2018 "Технические средства организации дорожного движения. Разметка дорожная. Классификация. Технические требования";

- Приказ Министерства транспорта РФ от 26.12.2018 №480 "Об утверждении Правил подготовки документации по организации дорожного движения";

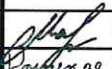

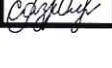

- ГОСТ Р 52605-2006 "Технические средства организации дорожного движения. Искусственные неровности. Общие технические требования";

- Правила дорожного движения. Документации";

- ГОСТ 21.1101 - 2013 "Система проектной документации для строительства. Основные требования к проектной и рабочей документации"

4. Проектируемый участок расположен по адресу: Омская область Лузинское сельское поселение, с. Ребровка, ул. Южная. Рельеф участка спокойный.

5. На основании результатов обследования дорожно-транспортной сети в рассматриваемом сельском поселении произведен выбор технических средств регулирования движения и разработана схема организации дорожного движения согласно техническому заданию, выданному Администрацией Магистрального сельского поселения Омского района Омской области (см. 31-20-ОДД лист 4). Все технические средства организации дорожного движения внесены в ведомости.

Взам. инв. №							31-20-ОДД.ПЗ			
	Подпись и дата									
Ине. Метод.	Изм.	Кол.уч.	Лист	№ док.	Подп.	Дата	Остановка общественного транспорта по ул. Южная в с. Ребровка Магистрального сельского поселения Омского муниципального района Омской области Пояснительная записка	Стадия	Лист	Листов
								Р	1	2
								ООО "КРИАН"		
	Н. контроль	Макеев К.В.				05.02.20				
	ГИП	Крицкая И.Э.				05.02.20				
	Проверил	Первых Ю. Н.				05.02.20				
	Разработал	Сазонова Ю.А.				05.02.20				

6. Данный проект организации дорожного движения включает в себя мероприятия в области организации и безопасности дорожного движения, такие как обустройство остановки общественного транспорта посадочной площадкой, павильоном и дорожными знаками 5.16 "Остановка автобуса и (или) троллейбуса", обустройство пешеходного перехода и обозначения его знаками 5.19.1/5.19.2 "Пешеходный переход", установить знаки приоритета на перекрестке 2.1 "Главная дорога", 2.4 "Уступите дорогу" и 8.13 "Направление главной дороги" (см. 31-20-ОДД, лист 4).

Все предусмотренные в схеме знаки установить согласно ГОСТ Р 52289 - 2004 "Технические средства организации дорожного движения. Правила применения дорожных знаков, разметки, светофоров, дорожных ограждений и направляющих устройств".

7. Проект организации дорожного движения выполнен в масштабе 1:1000.

8. Очагов аварийности нет согласно данных УГИБДД УМВД России по Омской области.

9. Обустройство проезжей части и тротуаров выполнить согласно схемы организации дорожного движения, рассмотренной УГИБДД УМВД России по Омской области (см. 31-20-ОДД лист 4).

10. На схеме организации дорожного движения даны места установки дорожных знаков, их привязка и указан способ установки, ширина проездов.

11. Проектная документация разработана в соответствии с техническими регламентами, устанавливающие требования по обеспечению безопасной эксплуатации здания и безопасного использования прилегающей территории и с соблюдением технических условий.

Име. Неподр.	Подпись и дата	Взам. инв. №							31-20-ОДД.ПЗ	Лист
			Изм.	Кол.уч.	Лист	№ док.	Подп.	Дата		2

Ведомость чертежей основного комплекта 31-20-ОДД

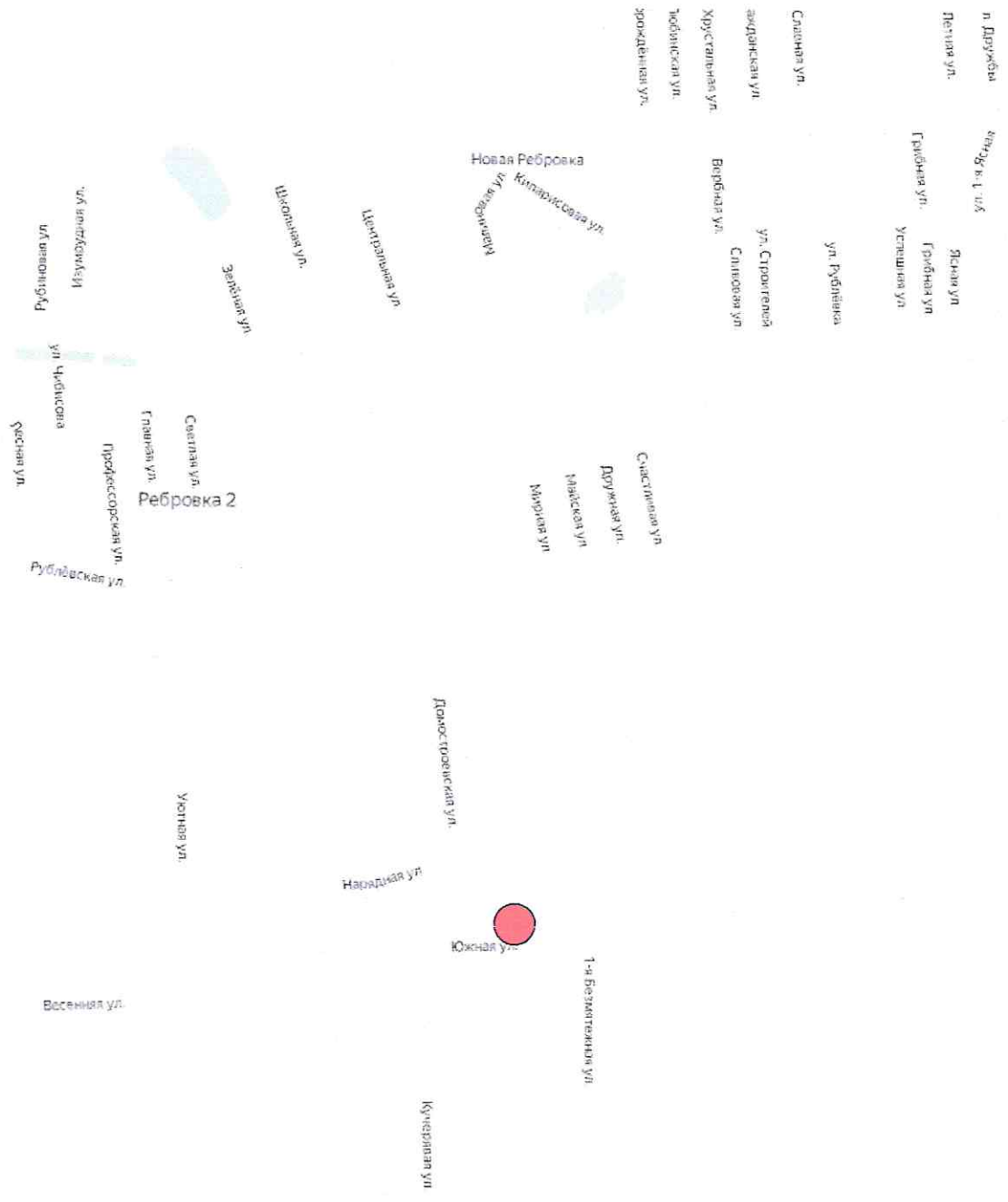
Лист	Наименование	Примечание
1	Общие данные по чертежам	
2	Ситуационный план	
3	Конструкция дорожной одежды	
4	Схема организации дорожного движения	

ОБЩИЕ УКАЗАНИЯ

1. Исходные данные:
топосъемка в масштабе 1:1000, технические рекомендации
2. Размеры на схеме организации дорожного движения даны в метрах.
3. Технические решения, принятые в рабочих чертежах, соответствуют требованиям экологических, санитарно-гигиенических, противопожарных и других норм, действующих на территории РФ, и обеспечивают безопасную для жизни и здоровья человека эксплуатацию объекта при соблюдении предусмотренных рабочими чертежами мероприятий.

Изм.	Кол.уч.	Лист	№ док.	Подп.	Дата	31-20-ОДД.С		
						Стадия	Лист	Листов
						Остановка общественного транспорта по ул. Южная в с. Ребровка Магистрального сельского поселения Омского муниципального района Омской области		
						Организация дорожного движения		
Н. контроль						ООО "КРИАН"		
ГИП								
Проверил								
Разработал								
Макеев К.В.								
Крицкая И.Э.								
Первых Ю. Н.								
Сазонова Ю.А.								
05.02.20								
05.02.20								
05.02.20								
05.02.20								

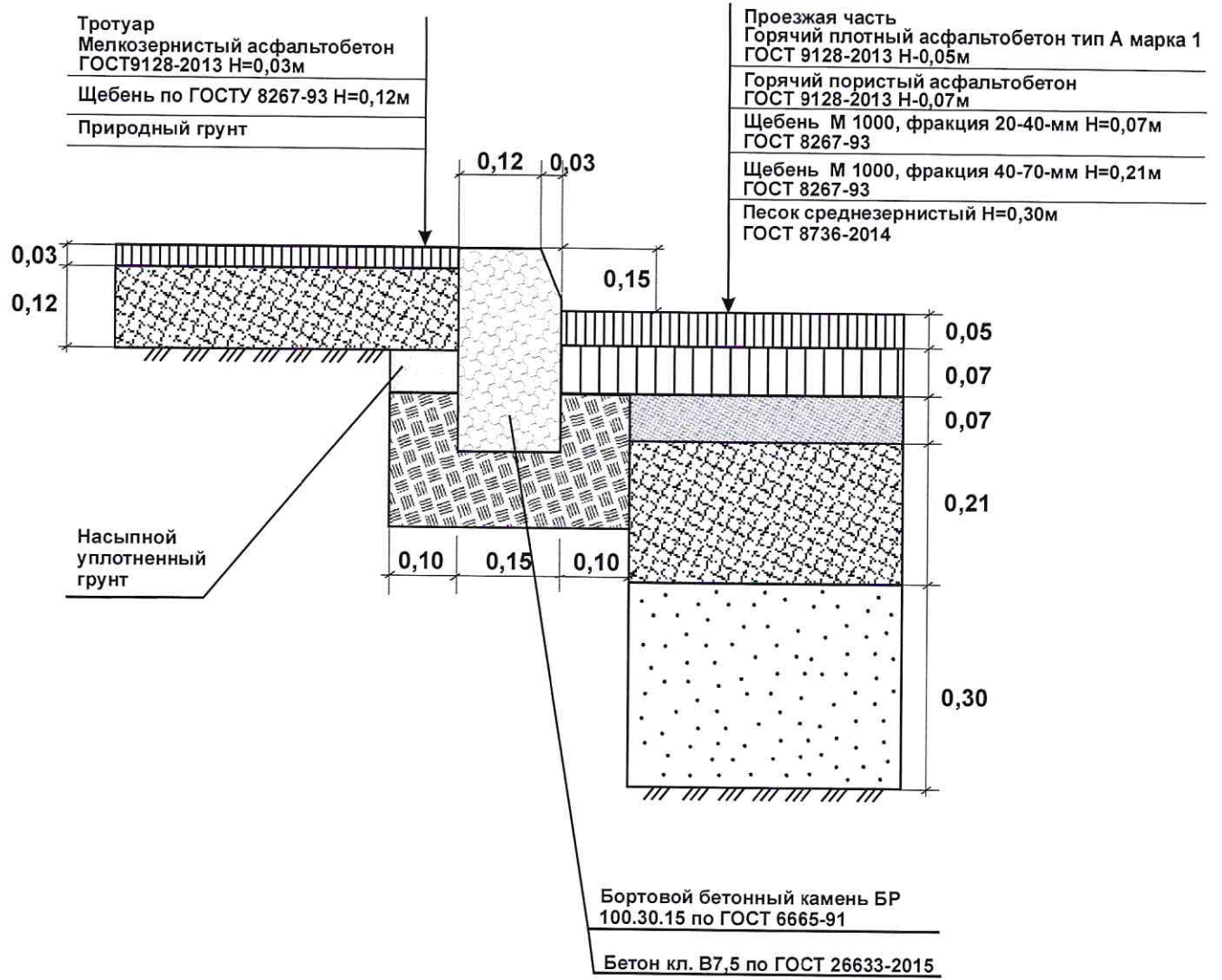
СИТУАЦИОННЫЙ ПЛАН



Имя	Фамилия	Подпись	Дата	Всего листов	№
Изм.	Коп.уч.	Лист	№ док.	Подп.	Дата

31-20-ОДД.ПЗ

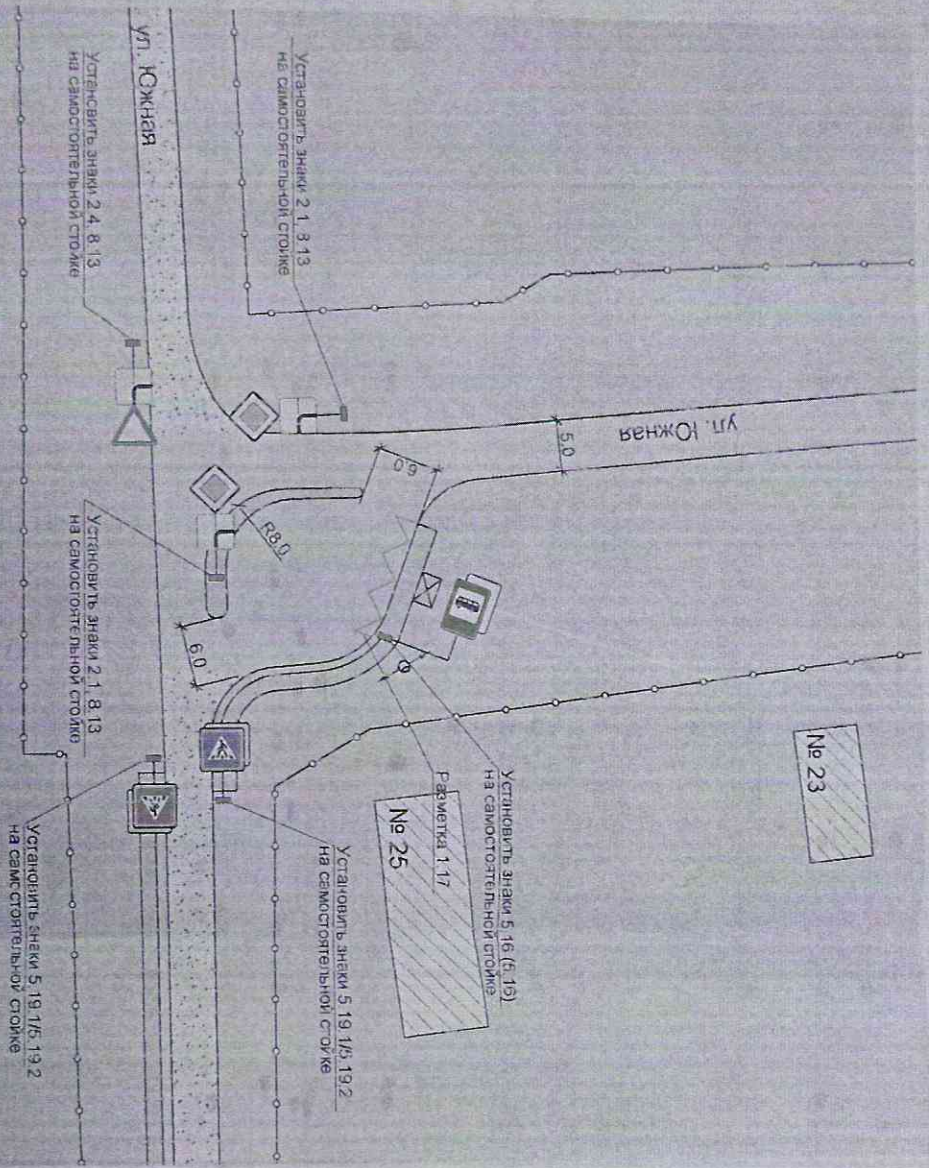
Конструкция дорожной одежды



Взам. инв. №	
Подпись и дата	
Инв. №подл.	

Изм.	Кол. уч.	Лист	№ док.	Подп.	Дата

31-20-ОДД



Условные обозначения

- P 6.4 - существующий дорожный знак
- P - проектируемый дорожный знак
- проезжая часть с асфальтобетонным покрытием
- проезжая часть с грунтовым покрытием
- тротуар, отмостка
- зеленая зона
- существующие здания
- опора освещения
- ограждение

Соответствует
требованиям БДД

Заказчик: Администрация Муниципального округа Омского поселения Омского муниципального района Омской области

31-20-ОДД

Имя	Фамилия	Инициалы	Подпись	Дата
И.И.И.	И.И.И.	И.И.И.		2024.02.20
Н. контроль	М.И.И.	М.И.И.		
П.И.И.	П.И.И.	П.И.И.		
С.И.И.	С.И.И.	С.И.И.		

Организация: ООО "КРИАН"

Сводная ведомость объемов горизонтальной дорожной разметки

	1.1	1.2	1.3	1.4	1.5	1.6	1.7	1.8	1.11	1.12	1.13	1.14.1	1.17	1.19.1	
														Б	Ж
Козф. прив. к разметке 1.1	1	1	2	1	0,25	0,75	0,5	0,25	1,75	1	2,5	0,8	-	1	1
Ширина, м.	0,1	0,1	0,1		0,1	0,1	0,1		0,15	1	0,5	4,0	0,1	0,4	0,4
Длина, м													21		
Привед. длина, м													21		
Площадь, кв.м.													2,1		

Инв.Неподл.	Подпись и дата	Взам.инв.№							31-20-ОДД	Лист
			Изм.	Кол.уч.	Лист	№ док.	Подп.	Дата		

Ведомость размещения дорожных знаков
(которые должны быть установлены и отображены в проекте
в соответствии с требованиями ГОСТ 52290-2004)

№ п/п	Номер знака по ГОСТ Р 52290-2004	Наименование знака	Типоразмер знака	Установлено/требуется установить/демонтировать	Количество
1	2	3	4	5	6
ЗНАКИ ПРИОРИТЕРА					
1	2.1	Главная дорога	2	Установить	2
2	2.4	Уступите дорогу	2	Установить	1
ЗНАКИ ОСОБЫХ ПРЕДПИСАНИЙ					
3	5.16	Место остановки автобуса и (или) троллейбуса	2	Установить	2
4	5.19.1	Пешеходный переход	2	Установить	2
5	5.19.1	Пешеходный переход	2	Установить	2
ЗНАКИ ДОПОЛНИТЕЛЬНОЙ ИНФОРМАЦИИ (Таблички)					
6	8.13	Направление главной дороги	2	Установить	3

Взам. инв. №	
Подпись и дата	
Инв. № подл.	

Изм.	Кол.уч.	Лист	№ док.	Подп.	Дата

31-20-ОДД

Лист

Ведомость размещения барьерного ограждения

№ п/п	Начало участка км+м	Конец участка км+м	Протяженность		Расположение	Тип	Уровень удерживающей способности	Высота, м.	Зона расположения
			Проектируемые, м	Установленные, м					
1	2	3	4	5	6	7	8	9	10

Барьерное ограждение не предусматривается

Взам. инв. №	
Подпись и дата	
Инв. №подл.	

Изм.	Кол.уч.	Лист	№ док.	Подп.	Дата

31-20-ОДД

Ведомость размещения пешеходного ограждения

№ п/п	Начало участка км+м	Конец участка км+м	Протяженность		Расположение	Тип	Высота, м.	Материал	Зона расположения
			Проектируемые, м.	Установленные, м.					
1	2	3	4	5	6	7	8	9	10

Пешеходное ограждение не предусматривается

Взам. инв. №	
Подпись и дата	
Инв. № подл.	

Изм.	Кол.уч.	Лист	№ док.	Подп.	Дата

31-20-ОДД

Ведомость размещения сигнальных столбиков

№ п/п	Начало участка км+м	Конец участка км+м	Протяженность		Расположение	Материал	Месторасположение
			Проектируемые, м	Установленные, м			
1	2	3	4	5	6	7	8

Сигнальные столбики не предусматриваются

Име. Неподр.	Подпись и дата	Взам. инв. №

Изм.	Кол.уч.	Лист	№ док.	Подп.	Дата

31-20-ОДД

Ведомость размещения искусственного освещения

№ п/п	Начало участка км+м	Конец участка км+м	Количество опор/ светильников	Протяженность		Расположение
				Проектируемые, м.	Фактически установленные, м.	
1	2	3	4	5	6	7

Искусственное освещение не предусматривается

Взам. инв. №	
Подпись и дата	
Инв. №подл.	

Изм.	Кол.уч.	Лист	№ док.	Подп.	Дата				

31-20-ОДД

Ведомость наличия остановок общественного транспорта

№ п/п	Адрес	Расположение	Проектируемая/ существующая	Наличие посадочных площадок, заездных карманов, павильонов	
				Обустроено	Отсутствует
1	ул. Южная	Перекресток	Проектируемая	-	Павильон, посадочная площадка

Инв.№подл.	Подпись и дата	Взам.инв.№

Изм.	Кол.уч.	Лист	№ док.	Подп.	Дата

31-20-ОДД

Ведомость размещения пешеходных переходов

№ п/п	Адрес, км+м	Вид перехода	Расположение перехода	Наличие пешеходных дорожек от места остановки общественного транспорта до пешеходных переходов
1	2	3	4	5
с. Ребровка, ул. Южная				
1	ул. Южная	нерегулируемый	наземный	Есть

Инв.Неподл.	Подпись и дата	Взам.инв.№

Изм.	Кол.уч.	Лист	№ док.	Подп.	Дата

31-20-ОДД

Ведомость наличия светофорных объектов

№ п/п	Адрес, км+м	Объект	Количество светофоров на объекте	
			Транспортных	Пешеходных
1	2	3	4	5

Светофорные объекты не предусматриваются

Инв.Неподл.	Подпись и дата	Взам.инв.№
-------------	----------------	------------

Изм.	Кол.уч.	Лист	№ док.	Подп.	Дата
------	---------	------	--------	-------	------

31-20-ОДД

Ведомость размещения пешеходных дорожек, тротуаров

№ п/п	Адрес	Расположение	Проектируемый	Существующий
1	ул. Южная	в районе перекрестка	Проектируемый	-

Изм.	Кол.уч.	Лист	№ док.	Подп.	Дата
Изм.	Кол.уч.	Лист	№ док.	Подп.	Дата

Изм.	Кол.уч.	Лист	№ док.	Подп.	Дата
Изм.	Кол.уч.	Лист	№ док.	Подп.	Дата

31-20-ОДД

Ведомость размещения искусственных неровностей

№ п/п	Адрес, км+м	Размеры искусственной неровности			Строительный объем, м.куб.	Наличие искусственных неровностей Установлено/Проектируемая
		Длина, м	Ширина, м	Высота, м		
1	2	3	4	5	6	7

Искусственные неровности не предусматриваются

Инв.№подл.	Подпись и дата	Взам.инв.№							Лист
Изм.	Кол.уч.	Лист	№ док.	Подп.	Дата	31-20-ОДД			

АДМИНИСТРАЦИЯ

**Магистрального сельского поселения
Омского муниципального района
Омской области**

Место нахождения : ул. Молодежная, д.12,
п. Магистральный, Омского района,
Омской области, 644905

Почтовый адрес: ул. Молодежная, д.14,
п. Магистральный, Омского района,
Омской области, 644905

тел. /факс 930-242,
e-mail: magistralni@mail.ru

ОКПО 02785270, ОГРН 1055553037616

ИНН/КПП 5528024979/552801001

дд. от. додо № од-тб/Зл
на № от

ООО «Криан»
Директору

М.А. Тимофеевой

Уважаемая Марина Анатольевна!

Администрация Магистрального сельского поселения Омского муниципального района Омской области просит Вас выполнить проект организации дорожного движения остановки общественного транспорта на ул. Южная с. Ребровка Магистрального сельского поселения Омского муниципального района Омской области.

Оплату Гарантирую.

Приложение: ситуационный план.

И.о. Главы Магистрального
сельского поселения



В.Н. Назаренко

ВЫПИСКА ИЗ РЕЕСТРА ЧЛЕНОВ САМОРЕГУЛИРУЕМОЙ ОРГАНИЗАЦИИ

21.01.2020

№ 42

Саморегулируемая организация Ассоциация
«Межрегиональный союз проектировщиков и архитекторов Сибири»
(СРО СПАС)

Саморегулируемая организация, основанная на членстве лиц,
осуществляющих подготовку проектной документации

644024, Омская область, г. Омск, ул. Учебная, д. 79, оф. 301,
www.omsk-spas.ru, e-mail: omsk-spas@mail.ru

Регистрационный номер записи в государственном реестре
саморегулируемых организаций
СРО-П-024-14092009

выдана: Обществу с ограниченной ответственностью «Криан»

Наименование	Сведения
1. Сведения о члене саморегулируемой организации:	
1.1. Полное и (в случае, если имеется) сокращенное наименование юридического лица или фамилия, имя, (в случае, если имеется) отчество индивидуального предпринимателя	Общество с ограниченной ответственностью «Криан» (ООО «Криан»)
1.2. Идентификационный номер налогоплательщика (ИНН)	5528008896
1.3. Основной государственный регистрационный номер (ОГРН) или основной государственный регистрационный номер индивидуального предпринимателя (ОГРНИП)	1025501861153
1.4. Адрес места нахождения юридического лица	644527, РФ, Омская область, Омский район, с. Новомосковка, ул. Набережная, д. 2
1.5. Место фактического осуществления деятельности (только для индивидуального предпринимателя)	-----
2. Сведения о членстве индивидуального предпринимателя или юридического лица в саморегулируемой организации:	
2.1. Регистрационный номер члена в реестре членов саморегулируемой организации	85
2.2. Дата регистрации юридического лица или индивидуального предпринимателя в реестре членов саморегулируемой организации	23.12.2009
2.3. Дата и номер решения о приеме в члены саморегулируемой организации	23.12.2009 Заседание Правления № 11
2.4. Дата вступления в силу решения о приеме в члены саморегулируемой организации	23.12.2009
2.5. Дата прекращения членства в саморегулируемой организации	Нет
2.6. Основания прекращения членства в саморегулируемой организации	Нет
3. Сведения о наличии у члена саморегулируемой организации права выполнения работ:	
3.1. Дата, с которой член саморегулируемой организации имеет право выполнять инженерные изыскания, осуществлять подготовку проектной документации, строительство, реконструкцию, капитальный ремонт, снос объектов капитального строительства по договору подряда на выполнение инженерных изысканий, подготовку проектной документации, по договору строительного подряда, по договору подряда на осуществление сноса (нужное выделить):	

в отношении объектов капитального строительства (кроме особо опасных, технически сложных и уникальных объектов, объектов использования атомной энергии)	в отношении особо опасных, технически сложных и уникальных объектов капитального строительства (кроме объектов использования атомной энергии)	в отношении объектов использования атомной энергии
03.07.2017	Нет	Нет

3.2. Сведения об уровне ответственности члена саморегулируемой организации по обязательствам по договору подряда на выполнение инженерных изысканий, подготовку проектной документации, по договору строительного подряда, по договору подряда на осуществление сноса, и стоимости работ по одному договору, в соответствии с которым указанным членом внесен взнос в компенсационный фонд возмещения вреда (нужное выделить):

а) первый	<input checked="" type="checkbox"/>	стоимость работ по одному договору не превышает 25 миллионов рублей
б) второй	<input type="checkbox"/>	стоимость работ по одному договору не превышает 50 миллионов рублей
в) третий	<input type="checkbox"/>	стоимость работ по одному договору не превышает 300 миллионов рублей
г) четвертый	<input type="checkbox"/>	стоимость работ по одному договору 300 миллионов рублей и более
д) пятый*	<input type="checkbox"/>	-----
е) простой*	<input type="checkbox"/>	в случае, если член саморегулируемой организации осуществляет только снос объекта капитального строительства, не связанный со строительством, реконструкцией объекта капитального строительства

* заполняется только для членов саморегулируемых организаций, основанных на членстве лиц, осуществляющих строительство

3.3. Сведения об уровне ответственности члена саморегулируемой организации по обязательствам по договору подряда на выполнение инженерных изысканий, подготовку проектной документации, по договору строительного подряда, по договору подряда на осуществление сноса, заключенным с использованием конкурентных способов заключения договоров, и предельному размеру обязательств по таким договорам, в соответствии с которым указанным членом внесен взнос в компенсационный фонд обеспечения договорных обязательств (нужное выделить):

а) первый	<input type="checkbox"/>	предельный размер обязательств по договорам не превышает 25 миллионов рублей
б) второй	<input type="checkbox"/>	предельный размер обязательств по договорам не превышает 50 миллионов рублей
в) третий	<input type="checkbox"/>	предельный размер обязательств по договорам не превышает 300 миллионов рублей
г) четвертый	<input type="checkbox"/>	предельный размер обязательств по договорам 300 миллионов рублей и более
д) пятый*	<input type="checkbox"/>	-----


* заполняется только для членов саморегулируемых организаций, основанных на членстве лиц, осуществляющих строительство

4. Сведения о приостановлении права выполнять инженерные изыскания, осуществлять подготовку проектной документации, строительство, реконструкцию, капитальный ремонт, снос объектов капитального строительства:

4.1. Дата, с которой приостановлено право выполнения работ	Нет
4.2. Срок, на который приостановлено право выполнения работ*	Нет

* указываются сведения только в отношении действующей меры дисциплинарного воздействия

Директор
(должность уполномоченного лица)



(Handwritten signature)
(подпись)

Н.Н. Бутина
(инициалы, фамилия)